



ПАСПОРТ ДОСТУПНОСТИ объекта социальной инфраструктуры (ОСИ) № 1

1. Общие сведения об объекте

- 1.1. Наименование объекта Комплексный центр.
- 1.2. Адрес: Челябинская область, Увельский район, п. Увельский, ул. Советская, д. 24
- 1.3. Сведения о размещении объекта:
 - отдельно стоящее здание 2 этаж, 251,6 кв. м
 - наличие прилегающего земельного участка **нет**
- 1.4. Год постройки здания 1982 год, последнего капитального ремонта 2008 г.
- 1.5. Дата предстоящих плановых ремонтных работ: текущий октябрь 2027 год.

сведения об организации, расположенной на объекте

1.6. Название учреждения- **Муниципальное бюджетное учреждение «Комплексный центр социального обслуживания» Увельского муниципального района Челябинской области (МБУ «Комплексный центр» Увельского муниципального района)**

Юридический адрес учреждения Челябинская область, Увельский район, п. Увельский, ул. Советская д. 24

- 1.8. Основание для пользования объектом - оперативное управление.
- 1.9. Форма собственности - государственная.
- 1.10. Территориальная принадлежность - муниципальная
- 1.11. Вышестоящая организация - Управление социальной защиты населения администрации Увельского муниципального района
- 1.12. Адрес вышестоящей организации - Челябинская область, п. Увельский, ул. Советская, д. 24.

2. Характеристика деятельности организации на объекте (по обслуживанию населения)

- 2.1 Сфера деятельности **социальная защита.**
- 2.2 Виды оказываемых услуг:
 - предоставление социальных услуг гражданам;
 - .
- 2.3 Форма оказания услуг: **(на объекте, в т.ч. на дому, дистанционно)**
- 2.4 Категории обслуживаемого населения по возрасту: все возрастные категории.

2.5 Категории обслуживаемых инвалидов: инвалиды, передвигающиеся на коляске, инвалиды с нарушениями опорно-двигательного аппарата; нарушениями зрения, нарушениями слуха, нарушениями умственного развития

2.6 Плановая мощность: посещаемость (количество обслуживаемых в день), вместимость, пропускная способность - 40 человека в день

2.7 Участие в исполнении ИПР инвалида, ребенка-инвалида - да

3. Состояние доступности объекта

3.1 Путь следования к объекту пассажирским транспортом

Общественным транспортом автобусными маршрутами до остановки « ДК Горняк» и ЖД Вокзал.

наличие адаптированного пассажирского транспорта к объекту **нет**

3.2 Путь к объекту от ближайшей остановки пассажирского транспорта:

3.2.1 расстояние до объекта от остановки транспорта 50 м

3.2.2 время движения (пешком) 1 мин.

3.2.3 наличие выделенного от проезжей части пешеходного пути - да,

3.2.4 Перекрестки: регулируемые.

3.2.5 Информация на пути следования к объекту: акустическая, тактильная, визуальная; нет

3.2.6 Перепады высоты на пути: нет

3.3 Организация доступности объекта для инвалидов – форма обслуживания

№ п/п	Категория инвалидов (вид нарушения)	Вариант организации доступности объекта (формы обслуживания)*
1.	Все категории инвалидов и МГН	Б
	<i>в том числе инвалиды:</i>	
2	передвигающиеся на креслах-колясках	Б
3	с нарушениями опорно-двигательного аппарата	Б
4	с нарушениями зрения	Б
5	с нарушениями слуха	Б
6	с нарушениями умственного развития	Б

3.4 Состояние доступности основных структурно-функциональных зон

№ п \п	Основные структурно-функциональные зоны	Состояние доступности, в том числе для основных категорий инвалидов
1	Территория, прилегающая к зданию (участок)	-
2	Вход (входы) в здание	ДП-В
3	Путь (пути) движения внутри здания (в т.ч. пути эвакуации)	ДП-В
4	Зона целевого назначения здания (целевого посещения объекта)	ДП-В
5	Санитарно-гигиенические помещения	ДЧ-В
6	Система информации и связи (на всех зонах)	ДП-В
7	Пути движения к объекту (от остановки транспорта)	ДП-В

3.5. Итоговое заключение о состоянии доступности ОСИ: *Объект признан доступным полностью для инвалидов.*

4. Управленческое решение (проект)

4.1. Рекомендации по адаптации основных структурных элементов объекта

№№ п \п	Основные структурно-функциональные зоны объекта	Рекомендации по адаптации объекта (вид работы)
1	Территория, прилегающая к зданию (участок)	-
2	Вход (входы) в здание	Не нуждается
3	Путь (пути) движения внутри здания (в т.ч. пути эвакуации)	Не нуждается
4	Зона целевого назначения здания (целевого посещения объекта)	Не нуждается
5	Санитарно-гигиенические помещения	Технические решения не возможны
6	Система информации на объекте (на всех зонах)	Не нуждается
7	Пути движения к объекту (от остановки транспорта)	Не нуждается
8	Все зоны и участки	-

4.2. Период проведения работ 2027г..

(указывается наименование документа: программы, плана)

4.3 Ожидаемый результат (по состоянию доступности) после выполнения работ по адаптации Объект доступен полностью

Оценка результата исполнения программы, плана (по состоянию доступности).

4.4. Для принятия решения требуется, не требуется *(нужное подчеркнуть)*:

Согласование

Информация размещена (обновлена) на Карте доступности Челябинской области
Учимся жить вместе 04.03.2025 г.

5. Особые отметки

Паспорт сформирован на основании:

1. Анкеты (информации об объекте) от 03.03. 2025 г.,
2. Акта обследования объекта: № 1 акта от 3 марта 2025 г.



АНКЕТА
(информация об объекте социальной инфраструктуры)
К ПАСПОРТУ ДОСТУПНОСТИ ОСИ
№ 1

1. Общие сведения об объекте

- 1.1. Наименование объекта **Комплексный центр**
1.2. Адрес объекта **Челябинская область, Увельский район, п. Увельский, ул. Советская, д. 24**
1.3. Сведения о размещении объекта:
- отдельно стоящее здание 2 этаж, 251,6 кв. м

1.4. Год постройки здания **1982 г.**,
последнего капитального ремонта **2008 г.**
1.5. Дата предстоящих плановых ремонтных работ: *текущего октября 2027 г.*

сведения об организации, расположенной на объекте

Название учреждения - **Муниципальное бюджетное учреждение «Комплексный центр социального обслуживания» Увельского муниципального района Челябинской области (МБУ «Комплексный центр» Увельского муниципального района)**

Юридический адрес учреждения- **Челябинская область, Увельский район, п. Увельский, ул. Советская, д.24**

- 1.8. Основание для пользования объектом -оперативное управление.
1.9. Форма собственности – государственная.
1.10. Территориальная принадлежность- муниципальная
1.11. Вышестоящая организация - **Управление социальной защиты населения администрации Увельского муниципального района**
1.12. Адрес вышестоящей организации - **Челябинская область, п. Увельский, ул. Советская, д. 24.**

2. Характеристика деятельности организации на объекте

- 2.1 Сфера деятельности **социальная защита.**
2.2 Виды оказываемых услуг:
- предоставление социальных услуг гражданам.

2.3 Форма оказания услуг: **на объекте, в т.ч. на дому, дистанционно)**
2.4 Категории обслуживаемого населения по возрасту: все возрастные категории

2.5 Категории обслуживаемых инвалидов: инвалиды, передвигающиеся на коляске, инвалиды с нарушениями опорно-двигательного аппарата; нарушениями зрения, нарушениями слуха, нарушениями умственного развития

2.6 Плановая мощность: посещаемость (количество обслуживаемых в день), 40 человек в день

2.7 Участие в исполнении ИПР инвалида, ребенка-инвалида – да.

3. Состояние доступности объекта для инвалидов и других маломобильных групп населения (МГН)

3.1 Путь следования к объекту пассажирским транспортом

Общественным транспортом автобусными маршрутами до остановки « ДК Горняк», наличие адаптированного пассажирского транспорта к объекту **нет**

3.2 Путь к объекту от ближайшей остановки пассажирского транспорта:

3.2.1 расстояние до объекта от остановки транспорта 50 м

3.2.2 время движения (пешком) 1 мин

3.2.3 наличие выделенного от проезжей части пешеходного пути (*да, нет*),

3.2.4 Перекрестки: *регулируемые*.

3.2.5 Информация на пути следования к объекту: нет

3.2.6 Перепады высоты на пути: нет

3.3 Вариант организации доступности ОСИ (формы обслуживания) с учетом СП 35-101-2001

№ п/п	Категория инвалидов (вид нарушения)	Вариант организации доступности объекта
1.	Все категории инвалидов и МГН	Б
	<i>в том числе инвалиды:</i>	
2	передвигающиеся на креслах-колясках	Б
3	с нарушениями опорно-двигательного аппарата	Б
4	с нарушениями зрения	Б
5	с нарушениями слуха	Б
6	с нарушениями умственного развития	Б

4. Управленческое решение (предложения по адаптации основных структурных элементов объекта)

№ п \п	Основные структурно-функциональные зоны объекта	Рекомендации по адаптации объекта (вид работы)
1	Территория, прилегающая к зданию (участок)	-
2	Вход (входы) в здание	Не нуждается
3	Путь (пути) движения внутри здания (в т.ч. пути эвакуации)	Не нуждается
4	Зона целевого назначения (целевого посещения объекта)	Не нуждается
5	Санитарно-гигиенические помещения	Технические решения не возможны

6	Система информации на объекте (на всех зонах)	Не нуждается
7	Пути движения к объекту (от остановки транспорта)	Не нуждается
8.	Все зоны и участки	-

Размещение информации на Карте доступности субъекта Российской Федерации
согласовано

Директор МБУ «Комплексный центр» Увельского муниципального
района _____ Н. В. Богданова
(835166)31576



**АКТ ОБСЛЕДОВАНИЯ
объекта социальной инфраструктуры
К ПАСПОРТУ ДОСТУПНОСТИ ОСИ
№ 1**

**Увельский
муниципальный район**

«04» марта 2025 г.

1. Общие сведения об объекте

- 1.1. Наименование объекта МБУ «Комплексный центр» Увельского муниципального района
- 1.2. Адрес объекта Челябинская область, Увельский район, п. Увельский, ул. Советская, д. 24
- 1.3. Сведения о размещении объекта
- отдельно стоящее здания 2 этаж, 251,6 кв. м
- наличие прилегающего земельного участка, нет;
- 1.4. Год постройки здания 1982 последнего капитального ремонта 2008 г.
- 1.5. Дата предстоящих плановых ремонтных работ: *текущего октября 2027*
- 1.6. Название учреждения, **Муниципальное бюджетное учреждение «Комплексный центр социального обслуживания» Увельского муниципального района Челябинской области (МБУ «Комплексный центр» Увельского муниципального района).**
- 1.7. Юридический адрес учреждения: Челябинская область, Увельский район, п. Увельский, ул. Советская, д.24

2. Характеристика деятельности организации на объекте

Дополнительная информация **нет**

3. Состояние доступности объекта

- 3.1. Путь следования к объекту пассажирским транспортом
Общественным транспортом автобусными маршрутами до остановки «ДК Горняк».
наличие адаптированного пассажирского транспорта к объекту - **нет**

- 3.2. Путь к объекту от ближайшей остановки пассажирского транспорта:

- 3.2.1 расстояние до объекта от остановки транспорта 50 м
 3.2.2 время движения (пешком) 1 мин
 3.2.3 наличие выделенного от проезжей части пешеходного пути *да*.
 3.2.4 Перекрестки: *регулируемые*,
 3.2.5 Информация на пути следования к объекту: *нет*
 3.2.6 Перепады высоты на пути: *нет*

3.3. Организация доступности объекта для инвалидов – форма обслуживания

№ п/п	Категория инвалидов (вид нарушения)	Вариант организации доступности объекта (формы обслуживания)
1.	Все категории инвалидов и МГН	Б
	<i>в том числе инвалиды:</i>	Б
2	передвигающиеся на креслах-колясках	Б
3	с нарушениями опорно-двигательного аппарата	Б
4	с нарушениями зрения	Б
5	с нарушениями слуха	Б
6	с нарушениями умственного развития	Б

* - указывается один из вариантов: «А», «Б», «ДУ», «ВНД»

3.4. Состояние доступности основных структурно-функциональных зон

№ п/п	Основные структурно-функциональные зоны	Состояние доступности, в том числе для основных категорий инвалидов	Приложение	
			№ на плане	№ фото
1	Территория, прилегающая к зданию (участок)	-		
2	Вход (входы) в здание	ДП-В		
3	Путь (пути) движения внутри здания (в т.ч. пути эвакуации)	ДП-В		
4	Зона целевого назначения здания (целевого посещения объекта)	ДП-В		
5	Санитарно-гигиенические помещения	ДЧ-В		
6	Система информации и связи (на	ДП-В		

	всех зонах)			
7	Пути движения к объекту (от остановки транспорта)	ДП-В		

3.5. ИТОГОВОЕ ЗАКЛЮЧЕНИЕ о состоянии доступности ОСИ: *Объект признан доступным полностью для инвалидов.*

4. Управленческое решение (проект)

4.1. Рекомендации по адаптации основных структурных элементов объекта:

№ п \п	Основные структурно-функциональные зоны объекта	Рекомендации по адаптации объекта (вид работы)
1	Территория, прилегающая к зданию (участок)	-
2	Вход (входы) в здание	Не нуждается
3	Путь (пути) движения внутри здания (в т.ч. пути эвакуации)	Не нуждается
4	Зона целевого назначения здания (целевого посещения объекта)	Не нуждается
5	Санитарно-гигиенические помещения	Технические решения невозможны
6	Система информации на объекте (на всех зонах)	Не нуждается
7	Пути движения к объекту (от остановки транспорта)	Не нуждается
8.	Все зоны и участки	-

4.2. Период проведения работ 2027 гг.

4.3 Ожидаемый результат (по состоянию доступности) после выполнения работ по адаптации Объект доступен полностью

Оценка результата исполнения программы, плана (по состоянию доступности)

4.4. Для принятия решения не требуется:

4.4.1. согласование с вышестоящей организацией (собственником объекта);

4.4.2. согласование с общественными организациями инвалидов

Имеется заключение уполномоченной организации о состоянии доступности объекта
нет

4.7. Информация может быть размещена (обновлена) на Карте доступности субъекта Российской Федерации Учимся жить вместе zhit-vmeste.ru

5. Особые отметки

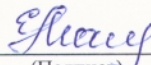
ПРИЛОЖЕНИЯ:

Результаты обследования:

- | | |
|--|---------|
| 1. Территории, прилегающей к объекту | на 1 л. |
| 2. Входа (входов) в здание | на 1 л. |
| 3. Путей движения в здании | на 2 л. |
| 4. Зоны целевого назначения объекта | на 1 л. |
| 5. Санитарно-гигиенических помещений | на 1 л. |
| 6. Системы информации (и связи) на объекте | на 1 л. |


Руководитель
рабочей группы

Заместитель директора
Е. А. Мальцева



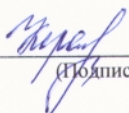
(Подпись)

Члены рабочей группы
Заведующий хозяйством
Л. И. Кислякова




(Подпись)

Специалист по социальной работе
Отделения срочной социальной помощи
И. Л. Королева



(Подпись)

В том числе:
Председатель МООИ
Увельского муниципального района
ЧООО ООО «Всероссийское общество инвалидов»
Л.А. Антипова



(Подпись)

I Результаты обследования:

1. Территории, прилегающей к зданию (участка)

Комплексный центр

Челябинска область, Увельский район, п. Увельский, ул. Советская, д. 24

Наименование объекта, адрес

№ п/п	Наименование функционально - планировочного элемента	Наличие элемента			Выявленные нарушения и замечания		Работы по адаптации объектов	
		есть/ нет	№ на плане	№ фото	Содержание	Значимо для инвалида (категория)	Содержание	Виды работ
1.1	Вход (входы) на территорию	нет						
1.2	Путь (пути) движения на территории	нет						
1.3	Лестница (наружная)	нет						
1.4	Пандус (наружный)	нет						
1.5	Автостоянка и парковка	нет						
	ОБЩИЕ требования к зоне	нет						

II Заключение по зоне:

Наименование структурно-функциональной зоны	Состояние доступности (к пункту 3.4 Акта обследования ОСИ)	Приложение		Рекомендации по адаптации (вид работы) к пункту 4.1 Акта обследования ОСИ
		№ на плане	№ фото	
Территория, прилегающая к зданию	-			Не нуждается

Комментарий к заключению: Отсутствуют.

I Результаты обследования:

2. Входа (входов) в здание

Комплексный центр

Челябинская область, Увельский район, п. Увельский, ул. Советская, д.24

Наименование объекта, адрес

№ п/п	Наименование функционально-планировочного элемента	Наличие элемента			Выявленные нарушения и замечания		Работы по адаптации объектов	
		есть/ нет	№ на плане	№ фото	Содержание	Значимо для инвалида (категория)	Содержание	Виды работ
2.1	Лестница (наружная)	есть			нет			Текущий ремонт
2.2	Пандус (наружный)	есть			нет			
2.3	Входная площадка (перед дверью)	есть			нет			
2.4	Дверь (входная)	есть			нет			
2.5	Тамбур	есть			нет			
	ОБЩИЕ требования к зоне				нет			

II Заключение по зоне:

Наименование структурно-функциональной зоны	Состояние доступности* (к пункту 3.4 Акта обследования ОСИ)	Приложение		Рекомендации по адаптации (вид работы)** к пункту 4.1 Акта обследования ОСИ
		№ на плане	№ фото	
Вход в здание	ДП-В			Не нуждается

Комментарий к заключению: Вход в здание адаптирован для инвалидов .

I Результаты обследования:**3. Пути (путей) движения внутри здания (в т.ч. путей эвакуации)**

Комплексный центр

Челябинская область, Увельский район, п. Увельский, ул. Советская, д. 24

Наименование объекта, адрес

№ п/п	Наименование функционально-планировочного элемента	Наличие элемента			Выявленные нарушения и замечания		Работы по адаптации объектов	
		есть/ нет	№ на плане	№ фото	Содержание	Значим о для инвалид а (категория)	Содержание	Виды работ
3.1	Фойе	есть			нет		-	-
3.2	Лестница (внутри здания)	есть			нет			
3.3	Пандус (внутри здания)	нет			нет			
3.4	Лифт пассажирский (или подъемник)	нет			нет			
3.5	Дверь	нет			-		-	
3.6	Пути эвакуации (в т.ч. зоны безопасности)	есть			нет			
	ОБЩИЕ требования к зоне				нет			

II Заключение по зоне:

Наименование структурно-функциональной зоны	Состояние доступности* (к пункту 3.4 Акта обследования ОСИ)	Приложение		Рекомендации по адаптации (вид работы)** к пункту 4.1 Акта обследования ОСИ
		№ на плане	№ фото	
Путь движения внутри здания (в т.ч. пути эвакуации)	ДП-В			Не нуждается

Комментарий к заключению: Путь движения внутри здания доступен для всех категорий инвалидов. Для обеспечения доступности инвалидов на колясках на второй этаж используется лестничный подъемник.

I Результаты обследования:

4. Зоны целевого назначения здания (целевого посещения объекта)

Вариант I – зона обслуживания инвалидов

Комплексный центр

Челябинская область, Увельский район, п. Увельский, ул. Советская, д. 24

Наименование объекта, адрес

№ п/п	Наименование функционально-планировочного элемента	Наличие элемента			Выявленные нарушения и замечания		Работы по адаптации объекта	
		есть/ нет	№ на плане	№ фото	Содержание	Значимо для инвалида (категория)	Содержание	Виды работ
4.1	Кабинетная форма обслуживания	есть			нет			
4.2	Зальная форма обслуживания	нет			-			
4.3	Прилавочная форма обслуживания	нет			-			
4.4	Форма обслуживания с перемещением по маршруту	есть			нет			
4.5	Кабина индивидуального обслуживания	нет			-			
	ОБЩИЕ требования к зоне				нет			

II Заключение по зоне:

Наименование структурно-функциональной зоны	Состояние доступности* (к пункту 3.4 Акта обследования ОСИ)	Приложение		Рекомендации по адаптации (вид работы)** к пункту 4.1 Акта обследования ОСИ
		№ на плане	№ фото	
Зона целевого обслуживания	ДП-В			Не нуждается

Комментарий к заключению: Кабинеты полностью доступны для всех категорий инвалидов и других МГН.

I Результаты обследования:
5. Санитарно-гигиенических помещений

Комплексный центр
Челябинская область, Увельский район, п. Увельский, ул. Советска д.24
Наименование объекта, адрес

№ п/п	Наименование функционально-планировочного элемента	Наличие элемента			Выявленные нарушения и замечания		Работы по адаптации объектов	
		есть/ нет	№ на плане	№ фото	Содержание	Значимо для инвалида (категория)	Содержание	Виды работ
5.1	Туалетная комната	есть			Отсутствует отдельная кабинка для инвалидов	К		Технические решения не возможны
5.2	Душевая/ ванная комната	нет						
5.3	Бытовая комната (гардеробная)	нет						
	ОБЩИЕ требования к зоне							

II Заключение по зоне:

Наименование структурно-функциональной зоны	Состояние доступности (к пункту 3.4 Акта обследования ОСИ)	Приложение		Рекомендации по адаптации (вид работы) к пункту 4.1 Акта обследования ОСИ
		№ на плане	№ фото	
Санитарно – гигиенические помещения	ДЧ-В			Технические решения не возможны

Комментарий к заключению: В санитарно – гигиеническом помещении отсутствует техническая возможность оборудования отдельной кабинки для инвалидов на колясках, из-за небольшого размера помещения. Инвалиды получают социальные услуги в учреждении в течение 1-1,5 часов.

I Результаты обследования:
6. Системы информации на объекте

Комплексный центр
Челябинская область, Увельский район, п. Увельский, ул. Советская, д. 22
Наименование объекта, адрес

№ п/п	Наименование функционально-планировочного элемента	Наличие элемента			Выявленные нарушения и замечания		Работы по адаптации объектов	
		есть/ нет	№ на плане	№ фото	Содержание	Значимо для инвалида (категория)	Содержание	Виды работ
6.1	Визуальные средства	есть						
6.2	Акустические средства	нет				-		
6.3	Тактильные средства	есть						
	ОБЩИЕ требования к зоне							

II Заключение по зоне:

Наименование структурно-функциональной зоны	Состояние доступности (к пункту 3.4 Акта обследования ОСИ)	Приложение		Рекомендации по адаптации (вид работы) к пункту 4.1 Акта обследования ОСИ
		№ на плане	№ фото	
Система информации на объекте	ДП-В			Не нуждается

Комментарий к заключению: Система информации на объекте полностью адаптирована для всех категорий инвалидов. В учреждении применяется «индукционная петля» и предоставляются услуги тифлосурдопереводчика.